

СОГЛАСОВАНО

Администрация города Кузнецка



И.А. Малкин /

«    » \_\_\_\_\_ 2022 г

УТВЕРЖДАЮ

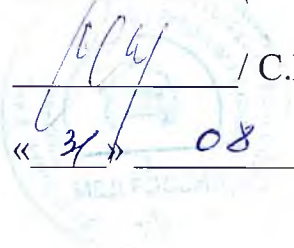
Начальник управления образования  
города Кузнецка

                     / Л.А. Борисова /

«31» 08 \_\_\_\_\_ 2022 г

СОГЛАСОВАНО

Врио начальника ОГИБДД ОМВД  
России по городу Кузнецку  
капитан полиции



/ С.П. Макаров /

«31» 08 \_\_\_\_\_ 2022 г

## ПАСПОРТ

дорожной безопасности образовательного учреждения

Муниципального бюджетного дошкольного образовательного учреждения

детского сада комбинированного вида № 19 города Кузнецка

1 корпус

## Общие сведения

Муниципальное бюджетное дошкольное образовательное учреждение  
детский сад комбинированного вида №19 города Кузнецка

Тип ОО дошкольная образовательная организация

Юридический адрес ОО: 442530, Пензенская область, город Кузнецк  
Калинина, д. 63.

Фактический адрес ОО: 442530, Пензенская область, город Кузнецк  
Калинина, д. 63.

Руководители ОО:

Заведующий: Козлова Юлия Александровна 8-937-913-54-54

Старший воспитатель: Шугурова Наиля Джиганшановна 8-937-409-37-55

Ответственный от управления образования города Кузнецка: главный  
специалист управления образования города Кузнецка

Бунчина Марина Анатольевна 8-841-57-7-16-87  
улица Белинского, 11

Ответственный от Госавтоинспекции

Старший инспектор по БДД ОГИБДД ОМВД России по городу Кузнецку

капитан полиции Макаров Сергей Павлович 8-841-57-3-30-55  
улица Калинина, 136

Ответственный работник за мероприятия по профилактике детского  
дорожно-транспортного травматизма

Шугурова Наиля Джиганшановна 8-937-409-37-55

## Содержание

### I. План-схемы, размещенные в паспорте.

1. План-схема района расположения образовательного учреждения, пути движения транспортных средств и детей (воспитанников).

2. План-схема организации дорожного движения в непосредственной близости от образовательного учреждения с размещением соответствующих технических средств, маршруты движения детей и расположение парковочных мест.

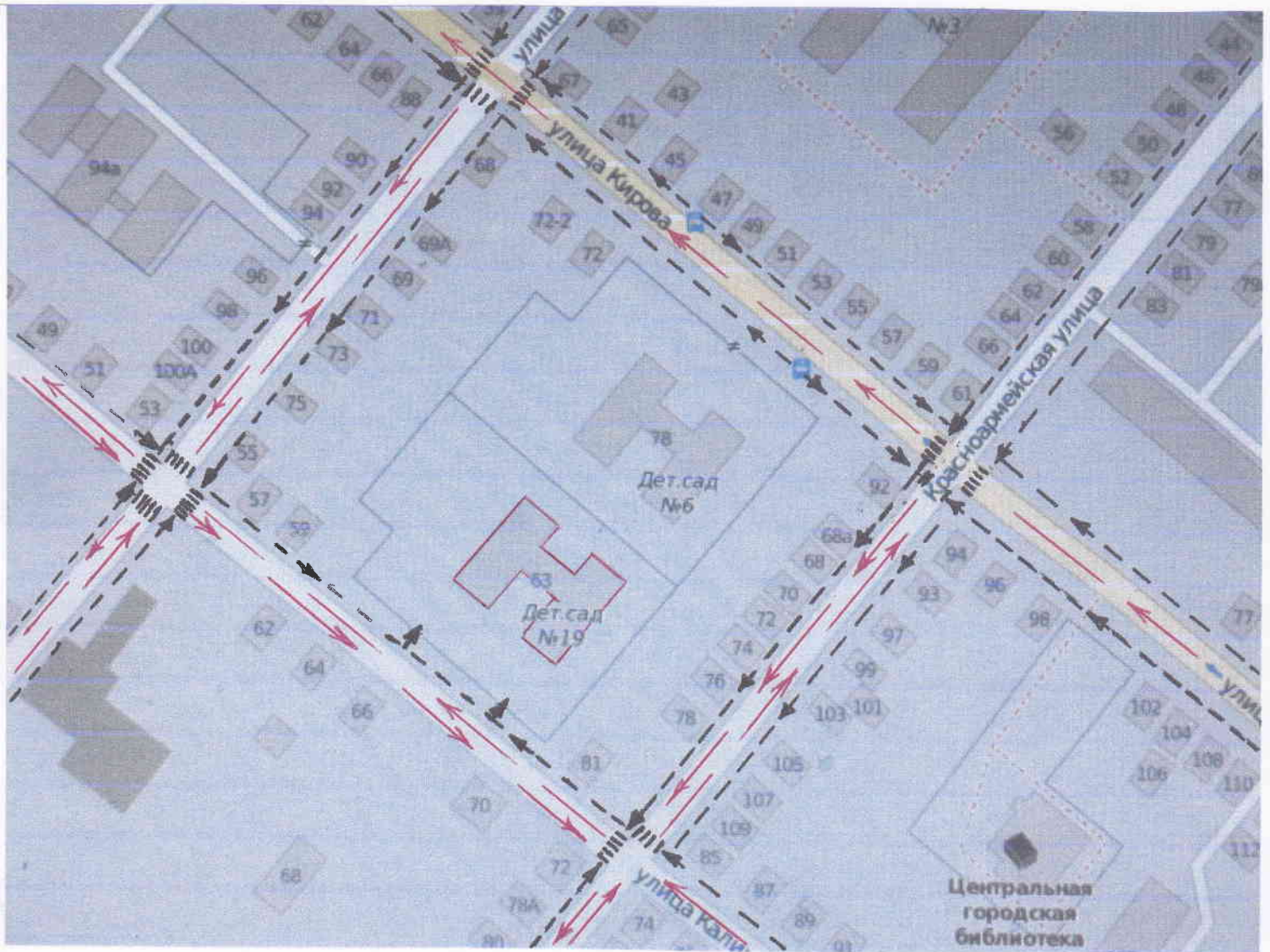
3. План-схема маршрутов движения групп детей от образовательного учреждения к Муниципальному творческому центру «Родина», библиотека им. Радищева, МБОУ СОШ № 16 г. Кузнецка.

4. План-схема путей движения транспортных средств к местам разгрузки/погрузки и рекомендуемых безопасных путей передвижения детей по территории образовательного учреждения.






### II. Приложение. Дорожные знаки.

I. План – схемы МБДОУ ДС № 19 г. Кузнецка,  
корпус 1 - ул. Калинина, д. 63

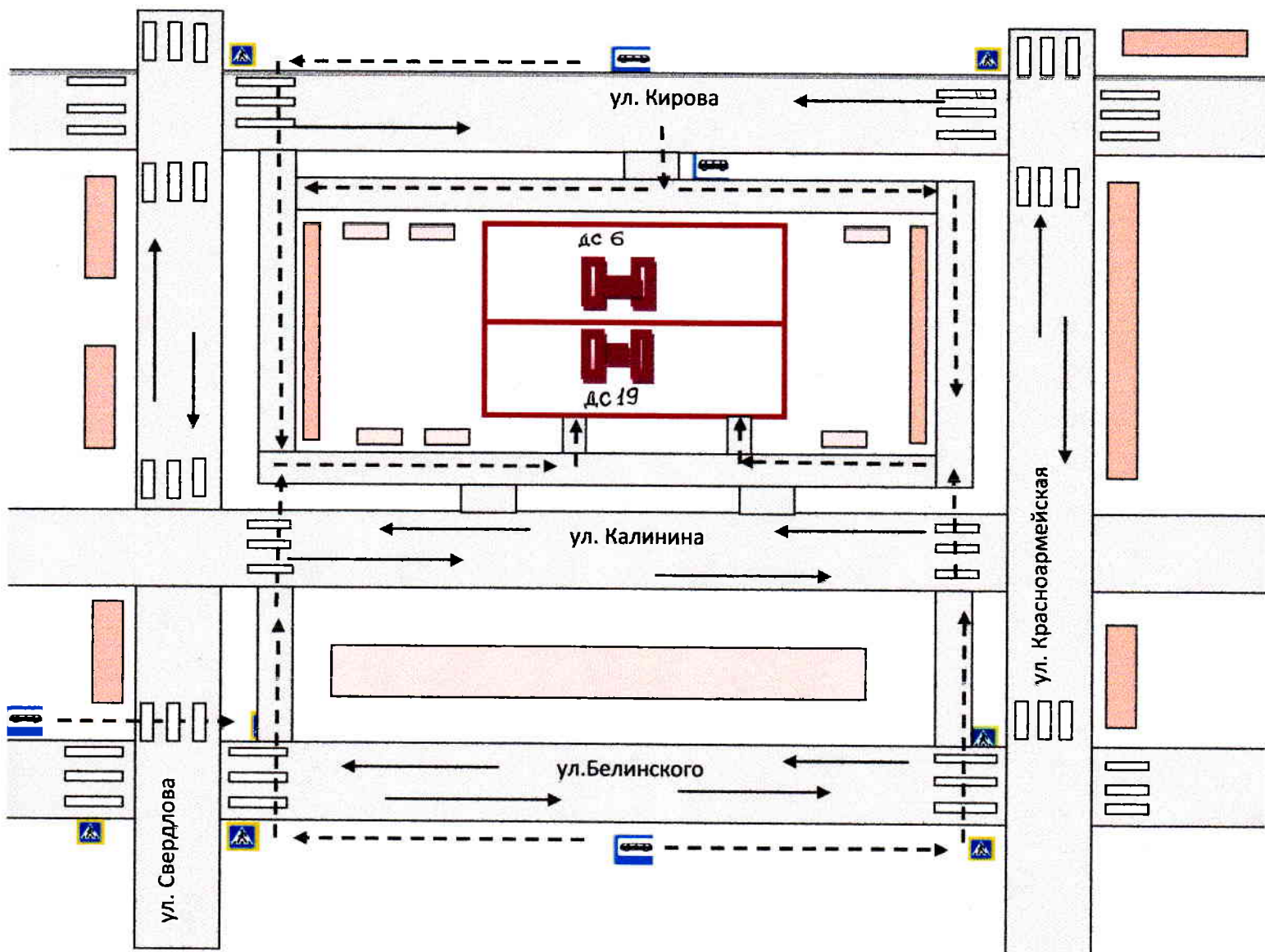
1. Район расположения  
Муниципального бюджетного дошкольного образовательного  
учреждения детского сада № 19 г. Кузнецка  
(ул. Калинина, дом 63),  
пути движения транспортных средств и воспитанников



Условные обозначения:

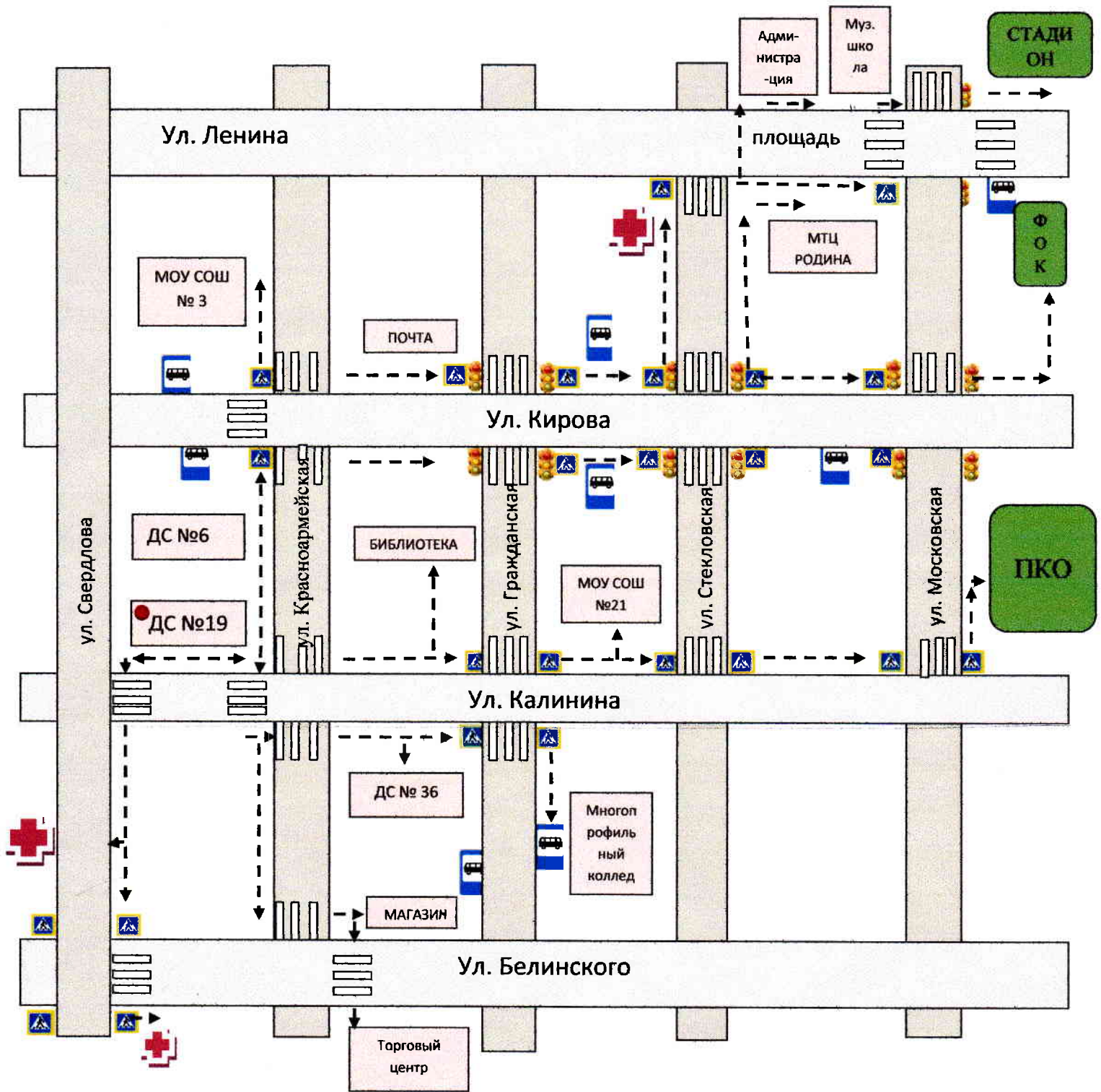
-  - направление движения транспортного потока
-  - направление движения детей
-  - строения, здания
-  - пешеходный переход
-  - остановка

**2. Схема организации дорожного движения в непосредственной близости от образовательного учреждения с размещением дорожного движения, маршрутов движения детей в детский сад**










- - ограждение образовательного учреждения
- - направление движения транспортного потока
- - - → - направление движения детей от остановок маршрутных транспортных средств
- - строения, здания
- пешеходный переход
- - остановка
- ▲ - знак «Пешеходный переход»

### 3. Маршруты движения организованных групп детей от образовательного учреждения к стадиону, парку или спортивно-оздоровительному комплексу

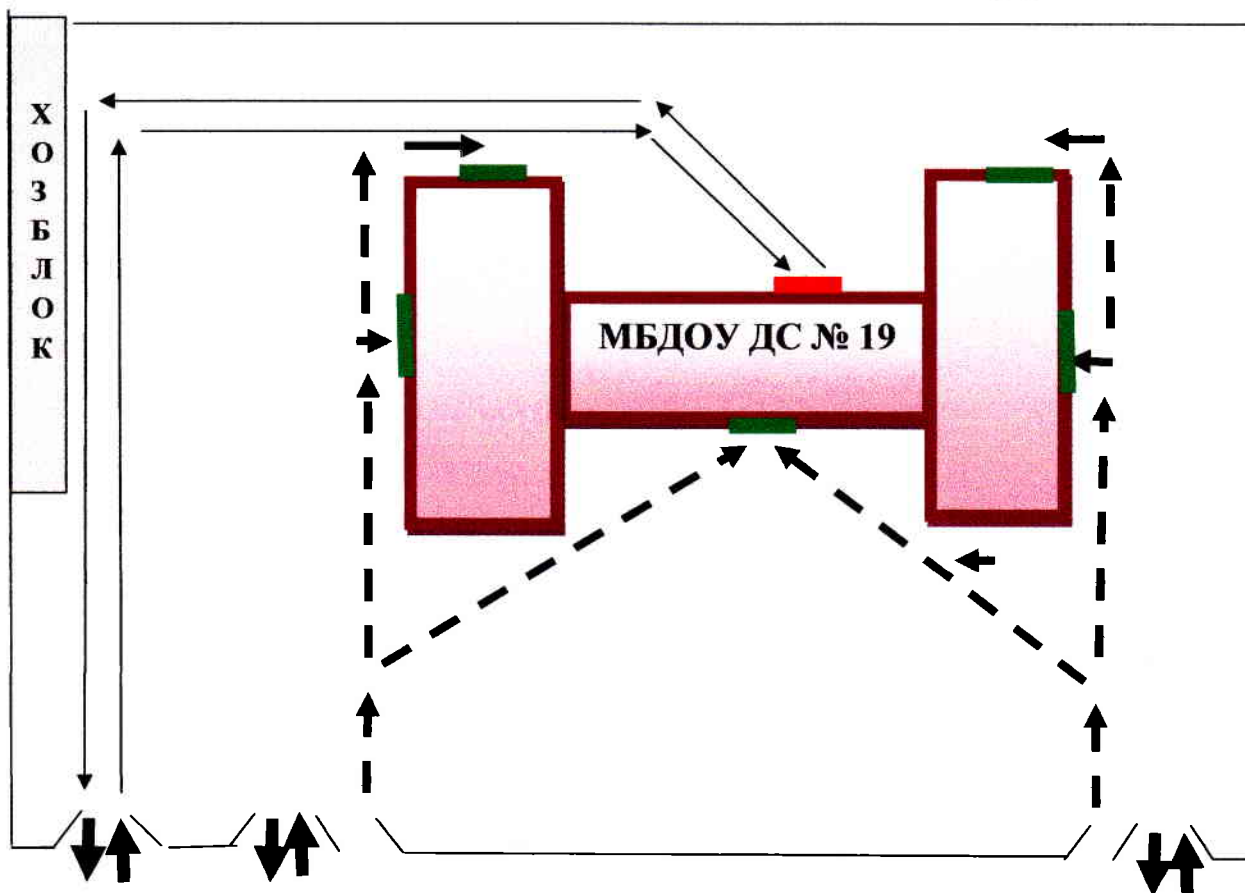


Условные обозначения:


-  - направление движения детей
-  - пешеходный переход
-  - знак «Пешеходный переход»
-  - светофор

-  - строения, здания
-  - остановка
-  - больница, аптека

#### 4. Пути движения транспортных средств к местам разгрузки/погрузки и рекомендуемые безопасные пути передвижения детей по территории МБДОУ ДС № 19 г.Кузнецка



- въезд/выезд транспортных средств



- движение грузовых транспортных средств по территории образовательного учреждения



- движение детей на территории образовательного учреждения



- место разгрузки/погрузки



- вход/выход в здание детского сада